



Point de vue avant Saint Remy la Calonne


© FFRandonnée 55



CIRCUIT N° 92 - SAINT REMY LA CALONNE

À la rencontre d'Alain-Fournier

2 H 50
8,7 KM



Au départ de Saint Remy la Calonne, cette randonnée évolue principalement en forêt, sur les flancs des Côtes de Meuse. Dans une alternance d'étangs, de forêts et de terres cultivées, vous passerez près de lieux historiques et de vestiges de la Grande Guerre.

ARTS ET LITTÉRATURE

LE JARDIN LITTÉRAIRE DE SAINT REMY LA CALONNE

Pergaud, Alain-Fournier, Genevoix... nombreux sont les écrivains fauchés, blessés lors du premier conflit mondial dans ce secteur de Meuse. En 2011, un jardin littéraire a été créé à Saint Remy la Calonne. Un sentier pavé chemine sur un terrain de 700 m² situé derrière le lavoir et permet de découvrir seize panneaux comportant des extraits littéraires d'écrivains marqués par la Grande Guerre. On découvre les réflexions d'auteurs français, britanniques, canadiens, allemands au travers de leurs œuvres.



Vue sur le jardin littéraire

© FFRandonnée 55

SITUATION

Saint Remy la Calonne, à 26 km au sud-est de Verdun par les D 154 et D 903

PARKING

au jardin littéraire
N 49.046929° E 5.602298°

BALISAGE

jaune

DIFFICULTÉS !

en période de chasse, se renseigner en Mairie

À DÉCOUVRIR EN CHEMIN

- jardin littéraire • nécropole nationale • croix commémorant Alain-Fournier • fosse de la compagnie Alain-Fournier • lavoir

À DÉCOUVRIR DANS LA RÉGION

- Eperon des Éparges, monument du Point X
- Maison du site des Éparges : accueil, boutique et fonds documentaire
- Les Éparges : Espace Maurice Genevoix (exposition permanente)
- Verdun et ses sites de mémoire, centre mondial de la paix
- Saillant de Saint-Mihiel
- butte de Montsec

Office de tourisme

- OT Cœur de Lorraine, 03 29 89 06 47, www.coeurdelorraine-tourisme.fr

FFRandonnée

- Comité de la Meuse : <https://meuse.ffrandonnee.fr/>

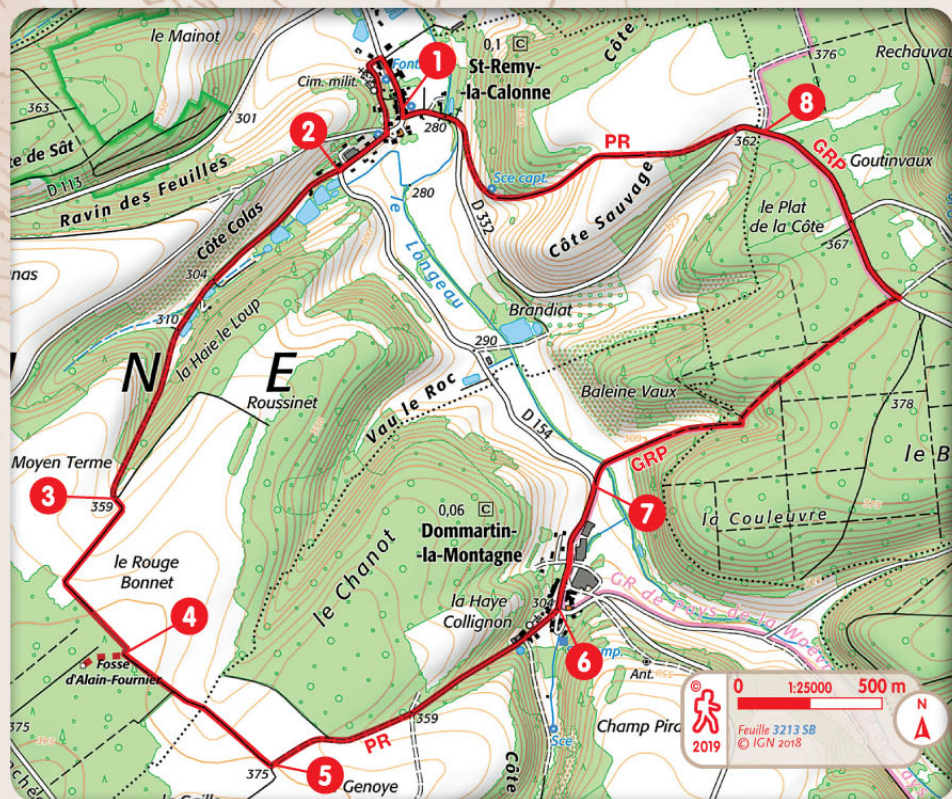


Fosse d'Alain-Fournier et ses Compagnons

© FFRandonnée 55

RFN551-2 - Réalisation : Nicolas Vincent Éditions. Rédaction des textes et entretien du sentier : FFRandonnée Meuse. Le nom Randofiche® est une marque déposée, nul ne peut l'utiliser sans l'autorisation de la FFRandonnée © FFRandonnée Meuse 2019

CIRCUIT N° 92 - SAINT REMY LA CALONNE




PATRIMOINE

LA NÉCROPOLE DE SAINT REMY LA CALONNE

Elle se situe au cœur du village près de l'église. Créée en 1927, elle rassemble 203 corps (dont 86 identifiés) de soldats tombés dans les combats des Hauts de Meuse. C'est là que reposent Alain-

Fournier et ses compagnons tombés au combat. Le nom d'Alain-Fournier figure sur les murs du Panthéon à Paris dans la liste des écrivains morts au champ d'honneur pendant la guerre de 1914-1918.



La nécropole

© FFRandonnée 55



1 Dos à l'abri bus [👁 > lavoir et jardin littéraire], partir à droite sur la D 154. Après 200 m, prendre à gauche la rue de l'Église [👁 > nécropole nationale où repose l'écrivain Alain-Fournier]. Rejoindre la D 154 et l'emprunter à droite jusqu'à un virage [👁 > calvaire].

2 S'engager à droite sur le chemin des Étangs. Plus loin, il s'enfonce dans une combe forestière (⚠ > **montée raide**) et débouche dans des parcelles agricoles, à une bifurcation.

3 Continuer à droite vers la forêt. Le chemin reste en lisière et parvient à un panneau.

> Possibilité d'un aller et retour en suivant un chemin forestier [👁 > fosse d'Alain-Fournier et ses Compagnons] (5 min aller-retour).

4 Poursuivre à gauche et atteindre un carrefour de pistes.

5 S'engager à gauche, arriver sur un chemin goudronné et descendre tout droit jusqu'à Dommartin-la-Montagne [👁 > église Saint-Martin]. Après l'église, déboucher sur la D 154.

> Jonction avec le sentier GR® de Pays de la Woëvre.

6 Aller à gauche en direction de Saint Remy la Calonne. Après des hangars, à la sortie du village, atteindre un départ de chemin à droite.

7 Emprunter le chemin. Entrer bientôt dans la forêt et suivre le balisage pour déboucher sur la D 332 ; la suivre à gauche sur environ 800 m.

> Séparation d'avec le sentier GR® de Pays de la Woëvre.

8 Continuer encore 100 m sur la route, puis la quitter dans le virage pour s'engager sur le chemin qui, après environ 250 m, descend (⚠ > **pente raide**) sur Saint Remy la Calonne [👁 > calvaire]. Rejoindre le point de départ.

Code de balisage PR®

FFRandonnée

— Bonne direction

⤴ Changement de direction

⚡ Mauvaise direction

© marques déposées

PERSONNALITÉS

ALAIN FOURNIER

Auteur du *Grand Meaulnes*, roman paru en 1913, Henri Alain-Fournier disparaît dans les combats du 22 septembre 1914, sur les Hauts de Meuse. Le lieutenant Alain-Fournier effectuait une reconnaissance à la tête de la 23^e compagnie du 288^e RI dans le bois de Saint-Rémy. C'est le 2 mai

1991, après de longues recherches, qu'est découverte la fosse commune où sont enterrés Alain-Fournier et vingt de ses compagnons.

Un monument du sculpteur local Patrick Stein est placé près de la fosse, couverte d'un dôme vitré, où les corps ont été retrouvés puis exhumés.